



Co-funded by
the European Union

This project has received funding from the European Maritime, Fisheries and Aquaculture Fund (EMFAF) under Grant Agreement n°101081219. Views and opinions expressed are those of the author(s) only and do not necessarily reflect those of the European Union.



Ref. Ares(2023)3137732 - 04/05/2023

Project factsheet (EMFAF):
V1.0 – 27.04..2023

PROJECT FACTSHEET

PROJECT FACTSHEET	
PROJECT	
Project acronym and number:	REGINA-MSP — 101081219
Summary (max 100 words)	
<i>Explain the quintessence of the project. Mention the topic, the type of project as well as the expected results.</i>	
<p>The project aims at improving the participation of the Regions, local authorities and stakeholders in the development and implementation of national Maritime Spatial Planning (MSP). Building on a general analysis and discussion at European level and in-depth study of 8 regional case studies in 5 countries (Ireland, France, Spain, Italy and Greece), it is expected that this project will enhance uptake at regional level to further promote MSP, improving its contribution to the European Green Deal and interaction with the European Cohesion Policy. Recommendations will benefit MSP processes and the coordination of public policies at European, national and regional levels.</p>	
Context (max 100 words)	
<i>Describe the background of the project and its link to EU maritime and fisheries policy. What is the problem/challenge addressed by this project? Why?</i>	
<p>As key players in achieving the European Green Deal objectives relating to the Blue Economy and Biodiversity Strategy, and as key enablers for engaging and involving stakeholders and local authorities, the Regions have a facilitating role in national Maritime Spatial Planning. However, the role of Regions in MSP is quite diverse across the EU. Their different involvement in the preparation of national marine plans and sometimes overlapping responsibilities for land planning can pose difficulties for implementing a common EU framework for MSP. Hence REGINA-MSP aims to work collaboratively to address these complexities and strengthen coherence of plans across the EU.</p>	
Main policy area:	<ul style="list-style-type: none"> Offshore renewable energy <input type="checkbox"/> Ocean health <input type="checkbox"/> Aquaculture <input type="checkbox"/> Sustainable tourism and cultural heritage <input type="checkbox"/> Sustainable and smart transport <input type="checkbox"/> Algae and bio-economy <input type="checkbox"/> Sustainable fisheries (incl. scientific advice) <input type="checkbox"/> Blue careers and skills <input type="checkbox"/> Maritime spatial planning <input checked="" type="checkbox"/> Maritime security <input type="checkbox"/> International ocean governance <input type="checkbox"/> Ocean literacy <input checked="" type="checkbox"/>
Seabasin:	<ul style="list-style-type: none"> Atlantic <input checked="" type="checkbox"/> Baltic <input type="checkbox"/> Mediterranean <input checked="" type="checkbox"/> Westmed <input type="checkbox"/> Black Sea <input type="checkbox"/> North Sea <input type="checkbox"/>



Co-funded by
the European Union

This project has received funding from the European Maritime, Fisheries and Aquaculture Fund (EMFAF) under Grant Agreement n°101081219. Views and opinions expressed are those of the author(s) only and do not necessarily reflect those of the European Union.



EU Grants:
Project factsheet (EMFAF):
V1.0 – 27.04..2023

Outermost regions

Activities (max 100 words)

What were the main activities carried out and how were they carried out?

The project is based on a bottom-up approach, questioning the coastal peripheral maritime Regions of Europe and co-elaborating with them in a cross-cutting analysis between regional case studies and developing final recommendations. In parallel, within the 8 case studies, the methodology combines analysis of existing documents and literature, interviews with actors and participatory workshops with stakeholders. Activities also include reviewing data needs for MSP at the regional level, the awareness of the general public, facilitating a community of practice with transferable materials at the sectoral level and the training of administrative officers involved in MSP implementation.

Results achieved (max 100 words)

Describe the outcomes and results achieved by the project. What is the benefit to the participants and the main stakeholders? What is the expected improvement and impact on the ground (on the economy, society, environment etc.)?

The outputs comprise the background information collected, with policy briefs summarising it and facilitating the dissemination of regional experiences. Policy papers with recommendations will be produced at 3 levels: case study Regions, countries involved, and the European Union. With a dedicated Work Package on ocean literacy and effective stakeholders' engagement strategies coupled with the co-production of knowledge through the Work Package on the case studies, MSP-REGINA links academics and researchers with practitioners and societal actors as needed to ensure the project has maximum social impact in the selected regions. The targeted audience is the Regions, the MSP national authorities and the European Commission.

Policy contribution (max 100 words)

Does the project contribute to a specific EU policy? If so, which one and how?

The objective is to propose innovations in the role of Regions in MSP and to have positive impacts on the contribution of MSP to the European Green Deal, on sea basin cooperation and on progress in MSP at regional and local levels. In the longer term, the outputs could lead to evolutions in the legal and policy frameworks at European and national levels, enabling more effective consideration of regional and local scales and their actors in MSP. A positive interaction between MSP and the European Cohesion Policy is also expected to benefit the maritime dimensions of the Green Deal.

Synergies with other EU funding (max 100 words)

Are there synergies with other EU-funded projects. If relevant, please name projects.

REGINA-MSP will build synergies with different EU-funded projects, such as ongoing EMFAF projects: e.g. MSP-OR: promoting the use of the ecosystem approach; e-MSP NBSR: providing a platform for MSP implementation; MSP-GREEN: contributing to alignment of maritime spatial plans to European Green Deal ambitions. This will include Research and Innovation projects under Horizon Europe, particularly those associated with the Mission 'Restore our Ocean and Rivers'; and recently funded projects including those dedicated to marine policies and governance including, e.g. CrossGov, PERMAGOV and MarineSABRES projects. The REGINA-MSP Consortium will also monitor newly funded projects to determine potential for future synergies.

Other (max 100 words)

Are there any other elements about the project relevant for being mentioned, including possible risks of not achieving its original objectives?

REGINA-MSP is an innovative Maritime Spatial Planning project that focuses on two European Sea Basins, the Atlantic and the Mediterranean, and brings together actors and expertise from both along with the Regions in each. The Regions could be regarded as a critical linchpin in linking EU and national policy objectives with regional realities and local specificities. The project will therefore foster cooperation and coherence at all governance scales: EU, national, regional and local, which is essential to meet ambitious and challenging marine and maritime policy objectives.



Co-funded by
the European Union

This project has received funding from the European Maritime, Fisheries and Aquaculture Fund (EMFAF) under Grant Agreement n°101081219. Views and opinions expressed are those of the author(s) only and do not necessarily reflect those of the European Union.




EU Grants:
Project factsheet (EMFAF):
V1.0 – 27.04..2023

PARTICIPANTS

Participants

Who is behind the project?

 We may publish this factsheet (or part of it) for publication/dissemination purposes. Do not include any confidential information or personal data (e.g. names and addresses).

- CENTRE D ETUDES ET D EXPERTISE SUR LES RISQUES L'ENVIRONNEMENT LA MOBILITE ET L'AMENAGEMENT (Cerema): <https://www.cerema.fr>
- SERVICE HYDROGRAPHIQUE ET OCEANOGRAPHIQUE DE LA MARINE (SHOM): <https://www.shom.fr>
- AGENCIA ESTATAL CONSEJO SUPERIOR DE INVESTIGACIONES CIENTIFICAS (CSIC): <https://www.ieo.es/es/>
- UNIVERSITY COLLEGE CORK - NATIONAL UNIVERSITY OF IRELAND, CORK (UCC): <https://www.ucc.ie/en/>
- CORILA - CONSORZIO PER IL COORDINAMENTO DELLE RICERCHE INERENTI AL SISTEMA LAGUNARE DI VENEZIA (CORILA): <http://www.corila.it/> | <http://www.ismar.cnr.it/> | <https://www5.iuav.it>
- PANTEIO PANEPISTIMIO KOINONIKON KAIPOLITIKON EPISTIMON (PUSPS): <https://www.panteion.gr/en/>
- ARISTOTELIO PANEPISTIMIO THESSALONIKIS (AUTH): <https://www.auth.gr/en>
- CONFERENCE DES REGIONS PERIPHERIQUES MARITIMES D'EUROPE (CRPM): <https://cpmr.org>
- DEPARTMENT OF HOUSING, LOCAL GOVERNMENT AND HERITAGE (DHLGH): <https://www.gov.ie/en/organisation/departement-of-housing-local-government-and-heritage/>
- CENTRO TECNOLOGICO DEL MAR - FUNDACION CETMAR (CETMAR): <https://cetmar.org>

RESULTS AND ACHIEVEMENTS

Results and achievements

List the project results.

 We may publish this factsheet (or part of it) for publication/dissemination purposes. Avoid any references to information that is not publicly accessible.

The project will provide outputs in form of guidelines (I.e. model of ocean literacy regional plan, summary guide for capacity building etc), establishment of networks (I.e. creation of Community of Practices) and of creation of capacity (I.e. training events for regional administrations).

REGINA-MSP project will give an insight on which MSP data and data portals are available at a regional scale. Review of these information will allow MSP stakeholders to identify data needs (gaps and overlaps) at this scale. These data information will be referenced in a data report produced by the Shom. This report will help EU, regional, local and national authorities making decision for their MSP policy by taking into account existing regional information.

PHOTOS AND VISUALS



Co-funded by
the European Union


This project has received funding from the European Maritime, Fisheries and Aquaculture Fund (EMFAF) under Grant Agreement n°101081219. Views and opinions expressed are those of the author(s) only and do not necessarily reflect those of the European Union.



EU Grants:
Project factsheet (EMFAF):
V1.0 – 27.04..2023

Photos and visuals

Illustrate the project with visual supports, such as pictures of events, illustrations, infographics, visual arts or videos.

 We may publish this factsheet (or part of it) for publication/dissemination purposes. Use only diagrams and photographs for which you have the rights, avoid any references to information that is not publicly).





Co-funded by
the European Union

This project has received funding from the European Maritime, Fisheries and Aquaculture Fund (EMFAF) under Grant Agreement n°101081219. Views and opinions expressed are those of the author(s) only and do not necessarily reflect those of the European Union.



EU Grants:
Project factsheet (EMFAF):
V1.0 – 27.04..2023



Regions to boost National Maritime Spatial Planning

REGINA-MSP

HISTORY OF CHANGES

VERSION	PUBLICATION DATE	CHANGE
1.0	27/04/23	Initial version

ΕΝΗΜΕΡΩΤΙΚΟ ΦΥΛΛΑΔΙΟ ΕΡΓΟΥ (max 3-4 σελ.)

ΕΡΓΟ



Co-funded by
the European Union

This project has received funding from the European Maritime, Fisheries and Aquaculture Fund (EMFAF) under Grant Agreement n°101081219. Views and opinions expressed are those of the author(s) only and do not necessarily reflect those of the European Union.



EU Grants:
Project factsheet (EMFAF):
V1.0 – 27.04..2023

Ακρωνύμιο και αριθμός έργου:

REGINA-MSP — 101081219

Περίληψη (max 100 λέξεις)

Εξηγήστε την πρωτοτυπία του έργου. Αναφέρετε το θέμα, το είδος του έργου καθώς και τα αναμενόμενα αποτελέσματα.

Το έργο στοχεύει στη βελτίωση της συμμετοχής των Περιφερειών, των τοπικών αρχών και των συμμετόχων (stakeholders) στην ανάπτυξη και εφαρμογή του εθνικού Θαλάσσιου Χωροταξικού Σχεδιασμού (ΘΧΣ). Με βάση μια γενική ανάλυση και συζήτηση σε ευρωπαϊκό επίπεδο και μία σε βάθος μελέτη οκτώ (8) περιφερειακών μελετών περίπτωσης σε πέντε (5) χώρες (Ιρλανδία, Γαλλία, Ισπανία, Ιταλία και Ελλάδα), αναμένεται ότι αυτό το έργο θα ενισχύσει την αποδοχή σε περιφερειακό επίπεδο για την περαιτέρω προώθηση του ΘΧΣ, βελτιώνοντας τη συμβολή του στην Ευρωπαϊκή Πράσινη Συμφωνία και την αλληλεπίδραση με την Ευρωπαϊκή Πολιτική Συνοχής. Οι σχετικές συστάσεις θα συμβάλουν στις διαδικασίες ΘΧΣ και στον συντονισμό των δημόσιων πολιτικών σε ευρωπαϊκό, εθνικό και περιφερειακό επίπεδο.

Γενικό Πλαίσιο (max 100 λέξεις)

Περιγράψτε το ιστορικό του έργου και τη σύνδεσή του με την θαλάσσια και αλιευτική πολιτική της ΕΕ. Ποιο είναι το πρόβλημα/πρόκληση που αντιμετωπίζει αυτό το έργο; Γιατί;

Ως βασικοί παράγοντες για την επίτευξη των στόχων της Ευρωπαϊκής Πράσινης Συμφωνίας σχετικά με τη Γαλάζια Οικονομία και την Στρατηγική για τη Βιοποικιλότητα, και ως βασικοί παράγοντες για τη δέσμευση και συμμετοχή των ενδιαφερομένων μερών και των τοπικών αρχών, οι Περιφέρειες κατέχουν ρόλο διευκόλυνσης στον εθνικό Θαλάσσιο Χωροταξικό Σχεδιασμό (ΘΧΣ). Ωστόσο, ο ρόλος των Περιφερειών στο ΘΧΣ είναι αρκετά διαφοροποιημένος ανά την Ευρωπαϊκή Ένωση. Η διαφορετική εμπλοκή τους στην προετοιμασία των εθνικών θαλάσσιων χωροταξικών σχεδίων και μερικές φορές οι αλληλεπικαλυπτόμενες αρμοδιότητες για τον χωροταξικό σχεδιασμό ενδέχεται να δημιουργήσουν δυσκολίες για την εφαρμογή ενός κοινού πλαισίου στην ΕΕ για το ΘΧΣ. Ως εκ τούτου, το έργο REGINA-MSP στοχεύει στη συλλογική εργασία για να αντιμετωπίσει αυτές τις πολυπλοκότητες και να ενισχύσει τη συνοχή των σχεδίων σε ολόκληρη την ΕΕ.

Κύριος τομέας πολιτικής:	Υπεράκτια ανανεώσιμη ενέργεια	<input type="checkbox"/>
	Υγεία των ωκεανών	<input type="checkbox"/>
	Υδατοκαλλιέργεια	<input type="checkbox"/>
	Βιώσιμος τουρισμός και πολιτιστική κληρονομιά	<input type="checkbox"/>
	Βιώσιμες και έξυπνες μεταφορές	<input type="checkbox"/>
	Φύκια (Άλγη) και βιοοικονομία	<input type="checkbox"/>
	Βιώσιμη αλιεία (συμπ. επιστημονικών συμβουλών)	<input type="checkbox"/>
	Γαλάζιες καριέρες και δεξιότητες	<input type="checkbox"/>
	Θαλάσσιος χωροταξικός σχεδιασμός	<input checked="" type="checkbox"/>
	Θαλάσσια ασφάλεια	<input type="checkbox"/>
	Διεθνής διακυβέρνηση των ωκεανών	<input type="checkbox"/>
Ωκεάνιος αλφαριθμητισμός	<input checked="" type="checkbox"/>	
Θαλάσσια λεκάνη:	Ατλαντικός	<input checked="" type="checkbox"/>
	Βαλτική	<input type="checkbox"/>
	Μεσόγειος	<input checked="" type="checkbox"/>
	Δυτική Μεσόγειος	<input type="checkbox"/>
	Μαύρη Θάλασσα	<input type="checkbox"/>
	Βόρεια Θάλασσα	<input type="checkbox"/>
	Απόκεντρες Περιφέρειες	<input type="checkbox"/>



Co-funded by
the European Union

This project has received funding from the European Maritime, Fisheries and Aquaculture Fund (EMFAF) under Grant Agreement n°101081219. Views and opinions expressed are those of the author(s) only and do not necessarily reflect those of the European Union.



EU Grants:
Project factsheet (EMFAF):
V1.0 – 27.04..2023

Δραστηριότητες (max 100 λέξεις)

Ποιες ήταν οι κύριες δραστηριότητες που πραγματοποιήθηκαν και πώς αυτές πραγματοποιήθηκαν;

Το έργο βασίζεται σε μια προσέγγιση από τη βάση προς την κορυφή (bottom-up approach), η οποία θέτει ερωτήματα στις παράκτιες περιφερειακές θαλάσσιες Περιφέρειες της Ευρώπης και συνεργάζεται μαζί τους σε μια οριζόντια ανάλυση μεταξύ περιφερειακών περιπτώσιολογικών μελετών και αναπτύσσοντας τελικές συστάσεις πολιτικής. Παράλληλα, στο πλαίσιο αυτών των οκτώ (8) μελετών περίπτωσης, η μεθοδολογία συνδυάζει ανάλυση υπάρχοντων κειμένων πολιτικής και βιβλιογραφίας, συνεντεύξεις με φορείς και συμμετοχικά εργαστήρια με ενδιαφερόμενα μέρη. Οι δραστηριότητες περιλαμβάνουν επίσης την επανεξέταση των αναγκών σε δεδομένα για τον ΘΧΣ σε περιφερειακό επίπεδο, την ευαισθητοποίηση του ευρύτερου κοινού, τη διευκόλυνση μιας κοινότητας πρακτικής (Community of practice) με μεταβιβάσιμο υλικό σε τομεακό επίπεδο και την εκπαίδευση των τοπικών/περιφερειακών στελεχών που εμπλέκονται στην εφαρμογή του ΘΧΣ.

Επιτευχθέντα αποτελέσματα (max 100 λέξεις)

Περιγράψτε τα εξαγόμενα συμπεράσματα και τα αποτελέσματα που επιτεύχθηκαν από το έργο. Ποιο είναι το όφελος για τους συμμετέχοντες και τους κύριους ενδιαφερόμενους; Ποια είναι η αναμενόμενη βελτίωση και επίπτωση επί τόπου (στην οικονομία, την κοινωνία, το περιβάλλον κ.λπ.);

Τα αποτελέσματα περιλαμβάνουν τις βασικές πληροφορίες που συλλέγονται, μέσω σύντομων κειμένων πολιτικής που τις συνοψίζουν και μέσω της διευκόλυνσης της διάχυσης των περιφερειακών εμπειριών. Θα εκπονηθούν έγγραφα πολιτικής με συστάσεις σε 3 επίπεδα: Περιφέρειες – μελέτες περίπτωσης, εμπλεκόμενες χώρες και Ευρωπαϊκή Ένωση. Με ένα αποκλειστικό πακέτο εργασίας για τον ωκεάνιο αλφαριθμητισμό (ocean literacy) και αποτελεσματικές στρατηγικές εμπλοκής των ενδιαφερομένων σε συνδυασμό με τη συμπαραγωγή γνώσης μέσω του πακέτου εργασίας για τις περιπτώσιολογικές μελέτες, το REGINA-MSP συνδέει ακαδημαϊκούς και ερευνητές με επαγγελματίες και κοινωνικούς παράγοντες, όπως απαιτείται, προκειμένου να διασφαλίσει ότι το έργο θα έχει το μέγιστο κοινωνικό αντίκτυπο στις επιλεγμένες περιοχές. Το κοινό στο οποίο απευθύνεται είναι οι Περιφέρειες, οι εθνικές αρχές του ΘΧΣ και η Ευρωπαϊκή Επιτροπή.

Συνεισφορά στη χάραξη πολιτικής (max 100 λέξεις)

Συμβάλλει το έργο σε μια συγκεκριμένη πολιτική της ΕΕ; Εάν ναι, σε ποια και πώς;

Ο στόχος είναι να προτείνονται καινοτομίες στο ρόλο των Περιφερειών στο ΘΧΣ και να έχουν θετικές επιπτώσεις στη συμβολή του ΘΧΣ στην Ευρωπαϊκή Πράσινη Συμφωνία, στη συνεργασία για τις θαλάσσιες λεκάνες και στην πρόοδο του ΘΧΣ σε περιφερειακό και τοπικό επίπεδο. Μακροπρόθεσμα, τα αποτελέσματα θα μπορούσαν να οδηγήσουν σε εξελίξεις στα νομικά και πολιτικά πλαίσια σε ευρωπαϊκό και εθνικό επίπεδο, επιτρέποντας την αποτελεσματικότερη εξέταση των περιφερειακών και τοπικών κλιμάκων και των παραγόντων τους στο ΘΧΣ. Μια θετική αλληλεπίδραση μεταξύ ΘΧΣ και Ευρωπαϊκής Πολιτικής Συνοχής αναμένεται επίσης να ωφελήσει τις θαλάσσιες διαστάσεις της Πράσινης Συμφωνίας.

Συνέργειες με άλλες χρηματοδοτήσεις της ΕΕ (max 100 λέξεις)

Υπάρχουν συνέργειες με άλλα έργα που χρηματοδοτούνται από την ΕΕ; Εάν είναι σχετικά, παρακαλούμε να αναφέρετε τα έργα.

Το REGINA-MSP θα δομήσει συνέργειες με διάφορα έργα που χρηματοδοτούνται από την ΕΕ, όπως τα τρέχοντα έργα EMFAF: π.χ., MSP-OR: προώθηση της χρήσης της οικοσυστημικής προσέγγισης. e-MSP NBSR: παροχή πλατφόρμας για την υλοποίηση του ΘΧΣ. MSP-GREEN: συμβολή στην ευθυγράμμιση των θαλάσσιων χωροταξικών σχεδίων με τους στόχους της Ευρωπαϊκής Πράσινης Συμφωνίας. Αυτό θα περιλαμβάνει έργα Έρευνας και Καινοτομίας στο πλαίσιο του Ευρωπαϊκού Ορίζοντα (Horizon Europe), ιδιαίτερα εκείνα που σχετίζονται με την Αποστολή «Αποκατάσταση των ωκεανών και των ποταμών μας» και έργα που χρηματοδοτήθηκαν πρόσφατα, συμπεριλαμβανομένων εκείνων που αφορούν τις θαλάσσιες πολιτικές και τη διακυβέρνηση, όπως π.χ., τα CrossGov, PERMAGOV και MarineSABRES. Η Κοινοπραξία REGINA-MSP θα παρακολουθεί επίσης νέα χρηματοδοτούμενα έργα προκειμένου να προσδιορίζει δυνατότητες για μελλοντικές συνέργειες.

Λοιπά (max 100 λέξεις)

Υπάρχουν άλλα στοιχεία σχετικά με το έργο που είναι άξια αναφοράς, συμπεριλαμβανομένων των πιθανών κινδύνων μη επίτευξης των αρχικών του στόχων;

Το REGINA-MSP είναι ένα καινοτόμο έργο Θαλάσσιου Χωροταξικού Σχεδιασμού, το οποίο εστιάζει σε δύο ευρωπαϊκές θαλάσσιες λεκάνες, τον Ατλαντικό και τη Μεσόγειο, και συγκεντρώνει φορείς και εμπειρογνώμοσύνη και από τις δύο, μαζί με Περιφέρειες που ανήκουν σε αυτές. Οι Περιφέρειες θα μπορούσαν να θεωρηθούν ως κρίσιμος κρίκος για τη σύνδεση των στόχων της ΕΕ και της εθνικής πολιτικής με την περιφερειακή



Co-funded by
the European Union

This project has received funding from the European Maritime, Fisheries and Aquaculture Fund (EMFAF) under Grant Agreement n°101081219. Views and opinions expressed are those of the author(s) only and do not necessarily reflect those of the European Union.




EU Grants:
Project factsheet (EMFAF):
V1.0 – 27.04..2023

πραγματικότητα και τις τοπικές ιδιαιτερότητες. Ως εκ τούτου, το έργο θα ενισχύσει τη συνεργασία και τη συνοχή σε όλες τις κλίμακες διακυβέρνησης: ΕΕ, εθνική, περιφερειακή και τοπική, κάτι που είναι απαραίτητο για την επίτευξη φιλόδοξων και απαιτητικών στόχων θαλάσσιας πολιτικής.

ΣΥΜΜΕΤΕΧΟΝΤΕΣ

Συμμετέχοντες

Ποιος βρίσκεται πίσω από το έργο;


 Μπορεί να δημοσιεύσουμε αυτό το ενημερωτικό δελτίο (ή μέρος αυτού) για σκοπούς δημοσίευσης/διάδοσης. Μην συμπεριλάβετε εμπιστευτικές πληροφορίες ή προσωπικά δεδομένα (π.χ., ονόματα και διευθύνσεις).

- CENTRE D ETUDES ET D EXPERTISE SUR LES RISQUES L'ENVIRONNEMENT LA MOBILITE ET L'AMENAGEMENT (Cerema): <https://www.cerema.fr>
- SERVICE HYDROGRAPHIQUE ET OCEANOGRAPHIQUE DE LA MARINE (SHOM): <https://www.shom.fr>
- AGENCIA ESTATAL CONSEJO SUPERIOR DE INVESTIGACIONES CIENTIFICAS (CSIC): <https://www.ieo.es/es/>
- UNIVERSITY COLLEGE CORK - NATIONAL UNIVERSITY OF IRELAND, CORK (UCC): <https://www.ucc.ie/en/>
- CORILA - CONSORZIO PER IL COORDINAMENTO DELLE RICERCHE INERENTI AL SISTEMA LAGUNARE DI VENEZIA (CORILA): <http://www.corila.it/> | <http://www.ismar.cnr.it/> | <https://www5.iuav.it>
- PANTEIO PANEPISTIMIO KOINONIKON KAIPOLITIKON EPISTIMON (PUSPS): <https://www.panteion.gr/en/>
- ARISTOTELIO PANEPISTIMIO THESSALONIKIS (AUTH): <https://www.auth.gr/en>
- CONFERENCE DES REGIONS PERIPHERIQUES MARITIMES D'EUROPE (CRPM): <https://cpmr.org>
- DEPARTMENT OF HOUSING, LOCAL GOVERNMENT AND HERITAGE (DHLGH): [https://www.gov.ie/en/organisation/departments-of-housing-local-government-and-heritage/](https://www.gov.ie/en/organisation/departments/departments-of-housing-local-government-and-heritage/)
- CENTRO TECNOLOGICO DEL MAR - FUNDACION CETMAR (CETMAR): <https://cetmar.org>

ΑΠΟΤΕΛΕΣΜΑΤΑ ΚΑΙ ΕΠΙΤΕΥΓΜΑΤΑ

Αποτελέσματα και επιτεύγματα

Καταγράψτε τα αποτελέσματα του έργου.

 Μπορεί να δημοσιεύσουμε αυτό το ενημερωτικό δελτίο (ή μέρος αυτού) για σκοπούς δημοσίευσης/διάδοσης. Αποφύγετε οποιαδήποτε αναφορά σε πληροφορίες που δεν είναι δημόσια προσβάσιμες.

Το έργο θα παράσχει αποτελέσματα με τη μορφή κατευθυντήριων γραμμών (δηλ. μοντέλο περιφερειακού σχεδίου ωκεάνιου αλφαριθμητισμού, συνοπτικός οδηγός για τη δημιουργία ικανοτήτων (capacity building), κ.λπ.), δημιουργία δικτύων (δηλ. δημιουργία Κοινότητας Πρακτικών) και δημιουργία ικανότητας (δηλ. εκδηλώσεις κατάρτισης για τις περιφερειακές διοικήσεις).

Το έργο REGINA-MSP θα δώσει μια εικόνα για το ποια δεδομένα και ποια πύλη δεδομένων ΘΧΣ είναι διαθέσιμα σε περιφερειακή κλίμακα. Η επανεξέταση αυτών των πληροφοριών θα επιτρέψει στους ενδιαφερόμενους για το ΘΧΣ να εντοπίσουν τις ανάγκες δεδομένων (κενά και επικαλύψεις) σε αυτήν την κλίμακα. Αυτές οι πληροφορίες δεδομένων θα συμπεριληφθούν σε μια αναφορά δεδομένων που θα εκπονήσει ο οργανισμός SHOM. Αυτή η έκθεση θα βοηθήσει τις αρχές της ΕΕ και τις περιφερειακές, τοπικές και εθνικές αρχές να λάβουν αποφάσεις για την πολιτική τους σε ζητήματα ΘΧΣ, λαμβάνοντας υπόψη τις υπάρχουσες



Co-funded by
the European Union

This project has received funding from the European Maritime, Fisheries and Aquaculture Fund (EMFAF) under Grant Agreement n°101081219. Views and opinions expressed are those of the author(s) only and do not necessarily reflect those of the European Union.



EU Grants:
Project factsheet (EMFAF):
V1.0 – 27.04..2023

ΠΕΡΙΦΕΡΕΙΑΚΕΣ ΠΛΗΡΟΦΟΡΙΕΣ.

ΦΩΤΟΓΡΑΦΙΕΣ ΚΑΙ ΟΠΤΙΚΑ ΜΕΣΑ

Φωτογραφίες και οπτικά μέσα

Εικονογραφήστε το έργο με οπτικά μέσα, όπως εικόνες γεγονότων, εικονογραφήσεις, γραφήματα, εικαστικές τέχνες ή βίντεο.

⚠ Μπορεί να δημοσιεύσουμε αυτό το ενημερωτικό δελτίο (ή μέρος αυτού) για σκοπούς δημοσίευσης/διάδοσης. Χρησιμοποιήστε μόνο διαγράμματα και φωτογραφίες για τις οποίες έχετε τα δικαιώματα, αποφύγετε οποιαδήποτε αναφορά σε πληροφορίες που δεν είναι δημόσια προσβάσιμες).

ΙΣΤΟΡΙΚΟ ΑΛΛΑΓΩΝ		
ΕΚΔΟΧΗ	ΗΜΕΡΟΜΗΝΙΑ ΔΗΜΟΣΙΕΥΣΗΣ	ΑΛΛΑΓΗ
1.0	27/04/23	Αρχική εκδοχή

SCHEDA DEL PROGETTO (max 3-4 pagine)

PROGETTO

Acronimo e numero del progetto:

REGINA-MSP - 101081219

Sintesi (max 100 parole)

Spiegate la quintessenza del progetto. Indicate l'argomento, il tipo di progetto e i risultati attesi.

Il progetto mira a migliorare la partecipazione delle Regioni, delle autorità locali e delle parti interessate allo sviluppo e all'attuazione della pianificazione dello spazio marittimo (PSM) nazionale. Sulla base di un'analisi e di una discussione generale a livello europeo e di uno studio approfondito di 8 casi regionali in 5 Paesi (Irlanda, Francia, Spagna, Italia e Grecia), si prevede che questo progetto migliorerà l'adozione a livello regionale per promuovere ulteriormente la PSM, migliorando il suo contributo al Green Deal europeo e l'interazione con la Politica di Coesione europea. Le raccomandazioni andranno a beneficio dei processi di PSM e del coordinamento delle politiche pubbliche a livello europeo, nazionale e regionale.

Contesto (max 100 parole)

Descrivete il contesto del progetto e il suo legame con la politica marittima e della pesca dell'UE. Qual è il problema/sfida affrontato dal progetto? Perché?

In quanto attori chiave per il raggiungimento degli obiettivi del Green Deal europeo relativi alla Blue Economy e alla Strategia per la Biodiversità, e in quanto fattori chiave per il coinvolgimento delle parti interessate e delle autorità locali, le Regioni hanno un ruolo di facilitazione nella pianificazione dello spazio marittimo nazionale. Tuttavia, il ruolo delle Regioni nella PSM è molto diverso in tutta l'UE. Il loro diverso coinvolgimento nella preparazione dei piani nazionali per l'ambiente marino e le responsabilità talvolta sovrapposte nella pianificazione del territorio possono creare difficoltà nell'attuazione di un quadro comune europeo per la PSM. REGINA-MSP si propone quindi di lavorare in collaborazione per affrontare queste complessità e rafforzare la coerenza dei piani in tutta l'UE.



Co-funded by
the European Union

This project has received funding from the European Maritime, Fisheries and Aquaculture Fund (EMFAF) under Grant Agreement n°101081219. Views and opinions expressed are those of the author(s) only and do not necessarily reflect those of the European Union.



EU Grants:
Project factsheet (EMFAF):
V1.0 – 27.04..2023

<p>Principale area di intervento:</p>	<p>Energia rinnovabile offshore <input type="checkbox"/></p> <p>Salute degli oceani <input type="checkbox"/></p> <p>Acquacoltura <input type="checkbox"/></p> <p>Turismo sostenibile e patrimonio culturale <input type="checkbox"/></p> <p>Trasporto sostenibile e intelligente <input type="checkbox"/></p> <p>Alghe e bioeconomia <input type="checkbox"/></p> <p>Pesca sostenibile (compresi i pareri scientifici) <input type="checkbox"/></p> <p>Carriere e competenze blu <input type="checkbox"/></p> <p>Pianificazione dello spazio marittimo <input checked="" type="checkbox"/></p> <p>Sicurezza marittima <input type="checkbox"/></p> <p>Governance internazionale degli oceani <input type="checkbox"/></p> <p>Alfabetizzazione oceanica <input checked="" type="checkbox"/></p>
<p>Bacini marittimi coinvolti:</p>	<p>Atlantico <input checked="" type="checkbox"/></p> <p>Baltico <input type="checkbox"/></p> <p>Mediterraneo <input checked="" type="checkbox"/></p> <p>Westmed <input type="checkbox"/></p> <p>Mar Nero <input type="checkbox"/></p> <p>Mare del Nord <input type="checkbox"/></p> <p>Regioni ultraperiferiche <input type="checkbox"/></p>
<p>Attività (max 100 parole)</p> <p>Quali sono state le principali attività svolte e come sono state realizzate?</p>	
<p>Il progetto si basa su un approccio dal basso verso l'alto, interpellando le Regioni marittime periferiche costiere d'Europa e collaborando con loro in un'analisi trasversale tra i casi di studio regionali e sviluppando raccomandazioni finali. Parallelamente, all'interno degli 8 casi di studio, la metodologia combina l'analisi dei documenti e della letteratura esistente, le interviste con gli attori e i workshop partecipativi con le parti interessate. Le attività comprendono anche la revisione delle esigenze di dati per la PSM a livello regionale, la sensibilizzazione del pubblico in generale, la facilitazione di una comunità di pratica con materiali trasferibili a livello settoriale e la formazione dei funzionari amministrativi coinvolti nell'attuazione della PSM.</p>	
<p>Risultati ottenuti (max 100 parole)</p> <p>Descrivete gli esiti e i risultati raggiunti dal progetto. Quali sono i benefici per i partecipanti e i principali stakeholder? Qual è il miglioramento e l'impatto atteso sul territorio (sull'economia, sulla società, sull'ambiente, ecc.)?</p>	
<p>I risultati comprendono le informazioni di base raccolte e i policy brief che le riassumono e facilitano la diffusione delle esperienze regionali. I documenti completi di raccomandazioni saranno prodotti a tre livelli: le Regioni dei casi studio, i Paesi coinvolti e l'Unione Europea. Con un Work Package dedicato all'alfabetizzazione oceanica e a strategie efficaci di coinvolgimento degli stakeholder, unitamente alla co-produzione di conoscenza attraverso il Work Package sui casi di studio, MSP-REGINA collega accademici e ricercatori con professionisti e attori sociali, come necessario per garantire che il progetto abbia il massimo impatto sociale nelle regioni selezionate. I destinatari sono le Regioni, le autorità nazionali della PSM e la Commissione europea.</p>	
<p>Contributo politico (max 100 parole)</p> <p>Il progetto contribuisce a una specifica politica dell'UE? Se sì, quale e come?</p>	
<p>L'obiettivo è proporre innovazioni nel ruolo delle Regioni nella PSM e avere un impatto positivo sul contributo della PSM al Green Deal europeo, sulla cooperazione tra i bacini marini e sui progressi della PSM a livello</p>	



Co-funded by
the European Union

This project has received funding from the European Maritime, Fisheries and Aquaculture Fund (EMFAF) under Grant Agreement n°101081219. Views and opinions expressed are those of the author(s) only and do not necessarily reflect those of the European Union.



EU Grants:
Project factsheet (EMFAF):
V1.0 – 27.04..2023

regionale e locale. A lungo termine, i risultati potrebbero portare a un'evoluzione dei quadri giuridici e politici a livello europeo e nazionale, consentendo una più efficace considerazione delle scale regionali e locali e dei loro attori nella PSM. Si prevede che un'interazione positiva tra la PSM e la Politica di Coesione Europea possa favorire anche le dimensioni marittime del Green Deal.

Sinergie con altri finanziamenti dell'UE (max 100 parole)

Esistono sinergie con altri progetti finanziati dall'UE? Se pertinente, indicare i progetti.

REGINA-MSP creerà sinergie con diversi progetti finanziati dall'UE, come i progetti EMFAF in corso: ad esempio *MSP-OR: promuovere l'uso dell'approccio ecosistemico*; e *MSP NBSR: fornire una piattaforma per l'attuazione della PSM*; *MSP-GREEN: contribuire all'allineamento dei piani spaziali marittimi alle ambizioni europee del Green Deal*. Il consorzio REGINA-MSP si occuperà anche di progetti di ricerca e innovazione nell'ambito di Horizon Europe, in particolare quelli associati alla missione "Ripristinare i nostri oceani e acque", e di progetti finanziati di recente, tra cui quelli dedicati alle politiche e alla governance marina, come i progetti CrossGov, PERMAGOV e MarineSABRES. Il Consorzio REGINA-MSP monitorerà anche i progetti recentemente finanziati per determinare il potenziale di future sinergie.

Altro (max 100 parole)


Ci sono altri elementi del progetto che possono essere menzionati, compresi i possibili rischi di non raggiungere gli obiettivi originari?

REGINA-MSP è un progetto innovativo di pianificazione dello spazio marittimo in quanto si concentra su due bacini marittimi europei, l'Atlantico e il Mediterraneo, e riunisce attori e competenze di entrambi insieme alle Regioni di ciascuno di essi. Le Regioni possono essere considerate un perno fondamentale per collegare gli obiettivi politici nazionali e dell'UE con le realtà regionali e le specificità locali. Il progetto promuoverà quindi la cooperazione e la coerenza a tutte le scale di governance: UE, nazionale, regionale e locale, che è essenziale per raggiungere obiettivi ambiziosi e impegnativi di politica marina e marittima.

PARTECIPANTI

Partecipanti

Chi c'è dietro il progetto?

 Possiamo pubblicare questa scheda (o parte di essa) per scopi di pubblicazione/diffusione. Non includere informazioni riservate o dati personali (ad esempio, nomi e indirizzi).

- CENTRE D ETUDES ET D EXPERTISE SUR LES RISQUES L'ENVIRONNEMENT LA MOBILITE ET L'AMENAGEMENT (Cerema): <https://www.cerema.fr>
- SERVICE HYDROGRAPHIQUE ET OCEANOGRAPHIQUE DE LA MARINE (SHOM): <https://www.shom.fr>
- AGENCIA ESTATAL CONSEJO SUPERIOR DE INVESTIGACIONES CIENTIFICAS (CSIC): <https://www.ieo.es/es/>
- UNIVERSITY COLLEGE CORK - NATIONAL UNIVERSITY OF IRELAND, CORK (UCC): <https://www.ucc.ie/en/>
- CORILA - CONSORZIO PER IL COORDINAMENTO DELLE RICERCHE INERENTI AL SISTEMA LAGUNARE DI VENEZIA (CORILA): <http://www.corila.it/> | <http://www.ismar.cnr.it/> | <https://www5.iuav.it>
- PANTEIO PANEPISTIMIO KOINONIKON KAIPOLITIKON EPISTIMON (PUSPS): <https://www.panteion.gr/en/>
- ARISTOTELIO PANEPISTIMIO THESSALONIKIS (AUTH): <https://www.auth.gr/en>
- CONFERENCE DES REGIONS PERIPHERIQUES MARITIMES D'EUROPE (CRPM): <https://cpmr.org>
- DEPARTMENT OF HOUSING, LOCAL GOVERNMENT AND HERITAGE (DHLGH): <https://www.gov.ie/en/organisation/departement-of-housing-local-government-and-heritage/>



Co-funded by
the European Union

This project has received funding from the European Maritime, Fisheries and Aquaculture Fund (EMFAF) under Grant Agreement n°101081219. Views and opinions expressed are those of the author(s) only and do not necessarily reflect those of the European Union.



EU Grants:
Project factsheet (EMFAF):
V1.0 – 27.04..2023

- CENTRO TECNOLOGICO DEL MAR - FUNDACION CETMAR (CETMAR): <https://cetmar.org>

RISULTATI E REALIZZAZIONI

Risultati e realizzazioni

Elencare i risultati del progetto.

⚠ *Potremmo pubblicare questa scheda (o parte di essa) per scopi di pubblicazione/diffusione. Evitare qualsiasi riferimento a informazioni non accessibili al pubblico.*

Il progetto fornirà risultati sotto forma di linee guida (ad esempio, modello di piano regionale di alfabetizzazione oceanica, guida sintetica per lo sviluppo di capacità, ecc.), creazione di reti (ad esempio, creazione di comunità di pratiche) e creazione e scambio di conoscenze e capacità (ad esempio, eventi di formazione per le amministrazioni regionali).

Il progetto REGINA-MSP fornirà una panoramica dei dati e dei portali di dati della PSM disponibili su scala regionale. L'esame di queste informazioni consentirà agli stakeholder della PSM di identificare le esigenze di dati (lacune e sovrapposizioni) a questa scala. Le informazioni sui dati saranno riportate in un rapporto sui dati prodotto dallo Shom. Questo rapporto aiuterà le autorità europee, regionali, locali e nazionali a prendere decisioni per la loro politica di PSM tenendo conto delle informazioni regionali esistenti.

FOTO E IMMAGINI

Foto e immagini

Illustrare il progetto con supporti visivi, come immagini di eventi, illustrazioni, infografiche, arti visive o video.

⚠ *Possiamo pubblicare questa scheda (o parte di essa) per scopi di pubblicazione/diffusione. Utilizzate solo diagrammi e fotografie di cui possedete i diritti, evitando qualsiasi riferimento a informazioni che non sono di dominio pubblico.*

STORIA DELLE MODIFICHE

VERSIONE	DATA DI PUBBLICAZIONE	CAMBIO
1.0	27/04/23	Versione iniziale

FICHA DE PROYECTO (máx. 3-4 págs.)

PROYECTO

Acronimo y número del proyecto:

REGINA-MSP — 101081219



Co-funded by
the European Union

This project has received funding from the European Maritime, Fisheries and Aquaculture Fund (EMFAF) under Grant Agreement n°101081219. Views and opinions expressed are those of the author(s) only and do not necessarily reflect those of the European Union.



EU Grants:
Project factsheet (EMFAF):
V1.0 – 27.04..2023

Resumen (máx. 100 palabras)

Explique la quintaesencia del proyecto. Mencione el tema, el tipo de proyecto y los resultados previstos.

El objetivo del proyecto es mejorar la participación de las regiones, las autoridades locales y las partes interesadas en el desarrollo y la implementación de la Ordenación del Espacio Marítimo (OEM) nacional. REGINA-MSP espera mejorar la integración a escala regional de la OEM mejorando la contribución al Pacto Verde Europeo y la interacción con la Política Europea de Cohesión, mediante el análisis general a escala europea y el estudio de 8 casos de estudio regionales en 5 países (Irlanda, Francia, España, Italia y Grecia). Las recomendaciones beneficiarán a los procesos de OEM y a la coordinación de políticas públicas a escala europea, nacional y regional.

Contexto (máx. 100 palabras)

Describa los antecedentes del proyecto y su relación con la política marítima y pesquera de la UE. ¿Cuál es el problema/reto que aborda este proyecto? ¿Por qué?

Las Regiones tienen un papel clave para la involucración de las partes interesadas y autoridades locales en el proceso nacional de OEM y para la consecución de los objetivos del Pacto Verde Europeo relacionados con la Economía Azul y la Estrategia de Biodiversidad. Sin embargo, su papel en la OEM es muy diverso en la UE, debido a la implicación en la preparación de los planes nacionales y el solapamiento de responsabilidades en la OEM que pueden dificultar la aplicación del marco común en la UE. REGINA-MSP pretende trabajar en colaboración para abordar estas complejidades y reforzar la coherencia de los planes en toda la UE.

Principal política de actuación:	Energía renovable en alta mar	<input type="checkbox"/>
	Salud de los océanos	<input type="checkbox"/>
	Acuicultura	<input type="checkbox"/>
	Turismo Sostenible y patrimonio cultural.....	<input type="checkbox"/>
	Transporte sostenible e inteligente	<input type="checkbox"/>
	Algas y bioeconomía	<input type="checkbox"/>
	Pesca sostenible (incl. Asesoramiento científico)	<input type="checkbox"/>
	Carreras y competencias “azules”	<input type="checkbox"/>
	Ordenación del Espacio Marítimo	<input checked="" type="checkbox"/>
	Seguridad Marítima	<input type="checkbox"/>
	Gobernanza internacional de los océanos	<input type="checkbox"/>
Cultura Oceánica	<input checked="" type="checkbox"/>	

Cuenca marina:	Atlántico	<input checked="" type="checkbox"/>
	Báltico	<input type="checkbox"/>
	Mediterráneo	<input checked="" type="checkbox"/>
	Mediterráneo Occidental	<input type="checkbox"/>
	Mar Negro	<input type="checkbox"/>
	Mar del norte	<input type="checkbox"/>
	Regiones ultraperiféricas	<input type="checkbox"/>

Actividades (máx. 100 palabras)

¿Cuáles fueron las principales actividades realizadas y cómo se llevaron a cabo?



Co-funded by
the European Union

This project has received funding from the European Maritime, Fisheries and Aquaculture Fund (EMFAF) under Grant Agreement n°101081219. Views and opinions expressed are those of the author(s) only and do not necessarily reflect those of the European Union.



EU Grants:
Project factsheet (EMFAF):
V1.0 – 27.04..2023

El proyecto se basa en un enfoque “*bottom-up*”, colaborando con las Regiones costeras europeas en un análisis transversal a través de los casos de estudio regionales para elaborar unas recomendaciones finales. Para los 8 casos de estudio, la metodología combina el análisis documental y bibliográfico existentes, además de entrevistas y talleres participativos con las partes interesadas. Las actividades también incluyen la revisión de las necesidades de datos para la OEM a nivel regional, la sensibilización del público en general, la promoción de comunidades de práctica a nivel sectorial y la formación de empleados públicos implicados en la aplicación de la OEM.

Resultados obtenidos (máx.100 palabras)

Describe los efectos y resultados logrados por el proyecto. ¿Cuál es el beneficio para las principales partes interesadas? ¿Cuál es la mejora y el impacto previstos sobre el terreno (en la economía, la sociedad, el medio ambiente, etc.)?

Con los resultados obtenidos se elaborarán documentos con recomendaciones a tres niveles provenientes de las experiencias regionales: casos de estudio regionales, países implicados y la Unión Europea. Además, los resultados del paquete de trabajo dedicado a la cultura oceánica y estrategias efectivas de participación de las partes interesadas, junto con los resultados de los 8 casos de estudio regionales, MSP-REGINA vinculará a académicos e investigadores con profesionales y actores sociales, para garantizar que el proyecto tenga el máximo impacto social en las regiones. El público objetivo son las Regiones, las autoridades nacionales de la OEM y la Comisión Europea.

Contribución a políticas (máx.100 palabras)

¿Contribuye el proyecto a alguna política específica de la UE? En caso afirmativo, ¿cuál y cómo?

El objetivo es presentar propuestas innovadoras sobre el papel de las Regiones en la OEM, que conlleve repercusiones positivas en la contribución de la OEM al Pacto Verde Europeo, en la cooperación en las cuencas marítimas y en el progreso de la OEM a escala regional y local. A largo plazo, los resultados podrían dar lugar a cambios en los marcos jurídicos y políticos a escala europea y nacional, permitiendo una consideración más eficaz de las escalas regional y local y de sus actores en la OEM. También se espera que una interacción positiva entre la OEM y la Política Europea de Cohesión beneficie a las dimensiones marítimas del Pacto Verde.

Sinergias con otros fondos de la UE (máx.100 palabras)

¿Existen sinergias con otros proyectos financiados por la UE? Si procede, indique los proyectos.

REGINA-MSP creará sinergias con diferentes proyectos financiados por la UE, como los proyectos EMFAF en curso: por ejemplo, MSP-OR: fomento del uso del enfoque ecosistémico; e-MSP NBSR: creación de una plataforma para la aplicación de la MSP; MSP-GREEN: contribución a la alineación de los planes OEM con los objetivos del Pacto Verde Europeo. Esto incluirá proyectos de Investigación e Innovación en el marco de Horizonte Europa, en particular los asociados a la misión "Restaurar nuestros océanos y ríos"; y proyectos financiados recientemente, incluidos los dedicados a las políticas y la gobernanza marina, como por ejemplo los proyectos CrossGov, PERMAGOV y MarineSABRES. El Consorcio REGINA-MSP también tendrá en cuenta los nuevos proyectos para determinar el potencial de futuras sinergias.

Otros (máx.100 palabras)

¿Existen otros elementos sobre el proyecto relevantes para ser mencionados, incluidos los posibles riesgos de no alcanzar sus objetivos originales?

REGINA - MSP es un proyecto innovador en OEM, ya que se centra en dos cuencas marítimas europeas, la Atlántica y la Mediterránea, y reúne a agentes y expertos de ambas y a las regiones de cada una de ellas. Las Regiones podrían considerarse un eje fundamental para vincular los objetivos políticos nacionales y de la UE con las realidades regionales y las especificidades locales. Así pues, el proyecto fomentará la cooperación y la coherencia a todas las escalas de gobernanza: UE, nacional, regional y local, lo que resulta esencial para alcanzar los ambiciosos y desafiantes objetivos de la política marina y marítima.



Co-funded by
the European Union

This project has received funding from the European Maritime, Fisheries and Aquaculture Fund (EMFAF) under Grant Agreement n°101081219. Views and opinions expressed are those of the author(s) only and do not necessarily reflect those of the European Union.



EU Grants:
Project factsheet (EMFAF):
V1.0 – 27.04..2023

PARTICIPANTES

Participantes

¿Quién está detrás del proyecto?

We may publish this factsheet (or part of it) for publication/dissemination purposes. Do not include any confidential information or personal data (e.g. names and addresses).

- CENTRE D ETUDES ET D EXPERTISE SUR LES RISQUES L'ENVIRONNEMENT LA MOBILITE ET L'AMENAGEMENT (Cerema): <https://www.cerema.fr>
- SERVICE HYDROGRAPHIQUE ET OCEANOGRAPHIQUE DE LA MARINE (SHOM): <https://www.shom.fr>
- AGENCIA ESTATAL CONSEJO SUPERIOR DE INVESTIGACIONES CIENTIFICAS (CSIC): <https://www.ieo.es/es/>
- UNIVERSITY COLLEGE CORK - NATIONAL UNIVERSITY OF IRELAND, CORK (UCC): <https://www.ucc.ie/en/>
- CORILA - CONSORZIO PER IL COORDINAMENTO DELLE RICERCHE INERENTI AL SISTEMA LAGUNARE DI VENEZIA (CORILA): <http://www.corila.it/> | <http://www.ismar.cnr.it/> | <https://www5.iuav.it>
- PANTEIO PANEPISTIMIO KOINONIKON KAIPOLITIKON EPISTIMON (PUSPS): <https://www.panteion.gr/en/>
- ARISTOTELIO PANEPISTIMIO THESSALONIKIS (AUTH): <https://www.auth.gr/en>
- CONFERENCE DES REGIONS PERIPHERIQUES MARITIMES D'EUROPE (CRPM): <https://cpmr.org>
- DEPARTMENT OF HOUSING, LOCAL GOVERNMENT AND HERITAGE (DHLGH): <https://www.gov.ie/en/organisation/departament-of-housing-local-government-and-heritage/>
- CENTRO TECNOLOGICO DEL MAR - FUNDACION CETMAR (CETMAR): <https://cetmar.org>

RESULTADOS Y LOGROS

Resultados y logros

Enumere los resultados del proyecto.

We may publish this factsheet (or part of it) for publication/dissemination purposes. Avoid any references to information that is not publicly accessible.

El proyecto proporcionará resultados en forma de directrices (por ejemplo, un modelo de plan regional de conocimientos sobre los océanos, una guía resumida para el desarrollo de capacitación, etc.), la creación de redes (por ejemplo, creación de comunidades de prácticas sectoriales) y mejora de la capacitación (por ejemplo, actividades de formación para las administraciones regionales).

El proyecto REGINA-MSP proporcionará una visión de los datos para la OEM y del portal de datos disponibles a escala regional. La revisión de esta información permitirá a las partes interesadas en la OEM identificar las necesidades de datos (lagunas y solapamientos) a esta escala. Esta información de datos será referenciada en un informe de datos producido por el Shom. Este informe ayudará a las autoridades de la UE, regionales, locales y nacionales a tomar decisiones para su política de OEM teniendo en cuenta la información regional existente.

FOTOS Y VISUALES



Co-funded by
the European Union

This project has received funding from the European Maritime, Fisheries and Aquaculture Fund (EMFAF) under Grant Agreement n°101081219. Views and opinions expressed are those of the author(s) only and do not necessarily reflect those of the European Union.



EU Grants:
Project factsheet (EMFAF):
V1.0 – 27.04..2023

FOTOS Y VISUALES

HISTORY OF CHANGES		
VERSION	PUBLICATION DATE	CHANGE
1.0	27/04/23	Initial version

FICHE D'INFORMATION SUR LE PROJET *(max 3-4 pages)*

PROJET

Acronyme du projet et numéro :

REGINA-MSP 101081219

Résumé *(max mots)*

Expliquez la quintessence du projet. Mentionnez le sujet, le type de projet ainsi que les résultats attendus.

Le projet vise à améliorer la participation des régions, des autorités locales et des parties prenantes dans le développement et la mise en œuvre de la planification de l'espace maritime (MSP) national. Sur la base d'une analyse au niveau européen et de l'étude de 8 cas régionaux de 5 pays différents (Irlande, France, Espagne, Italie et Grèce). Ce projet a pour but de renforcer la prise en compte des échelles régionales dans le processus de planification, avec l'objectif plus général de contribuer au Green Deal et à la Politique européenne de cohésion.

Contexte *(max 100 mots)*

Décrivez le contexte du projet et son lien avec la politique maritime et de la pêche de l'UE. Quel est le problème ou le défi abordé par ce projet ? Pourquoi ?

Les régions ont un rôle central à jouer dans la planification de l'espace maritime national, elles sont les relais des acteurs locaux. Leurs rôles et leurs différents degrés d'engagement dans le processus de planification tiennent notamment à l'hétérogénéité des compétences dont elles disposent. Cette diversité peut représenter un frein à la mise en œuvre d'un cadre européen commun à la planification. REGINA-MSP vise à favoriser une coopération et un partage des connaissances pour renforcer la cohérence des plans à travers l'UE.

Principaux domaines d'action :

- Énergie renouvelable en mer
- Santé des océans
- Aquaculture
- Tourisme durable et patrimoine culturel
- Transports durables et intelligents
- Algues et bioéconomie
- Pêche durable (y compris les avis scientifiques)



Co-funded by
the European Union

This project has received funding from the European Maritime, Fisheries and Aquaculture Fund (EMFAF) under Grant Agreement n°101081219. Views and opinions expressed are those of the author(s) only and do not necessarily reflect those of the European Union.



EU Grants:
Project factsheet (EMFAF):
V1.0 – 27.04..2023

	Carrières et compétences bleues <input type="checkbox"/> Planification Spatiale Maritime <input checked="" type="checkbox"/> Sécurité maritime <input type="checkbox"/> Gouvernance internationale des océans <input type="checkbox"/> Culture de l'océan <input checked="" type="checkbox"/>
Bassin maritime	Atlantique <input checked="" type="checkbox"/> Baltique <input type="checkbox"/> Méditerranéen <input checked="" type="checkbox"/> Ouest méditerranéen <input type="checkbox"/> Mer Noire <input type="checkbox"/> Mer du Nord <input type="checkbox"/> Régions d'Outre-mer <input type="checkbox"/>

Activités (max 100 mots)

Quelles ont été les principales activités menées et comment ont-elles été menées ?

Le projet est basé sur une approche ascendante qui consiste notamment à interroger la Conférence des Régions Périphériques Maritimes (CRPM) afin de co-construire avec eux une analyse transversale des études de cas régionales et de produire des recommandations finales. Parallèlement, dans les 8 études de cas, la méthodologie consiste à analyser les documents et la littérature existants et à organiser des entretiens et des ateliers participatifs avec les parties prenantes. Les activités à mener comprennent enfin :

- l'examen des besoins en données pour la PSM au niveau régional ;
- la sensibilisation du grand public ;
- la création d'une communauté de pratiques pour produire des recommandations pouvant être applicables au niveau sectoriel ;
- a formation d'agents administratifs impliqués dans la mise en œuvre de la PSM.

Résultats obtenus (max 100 mots)

Décrivez les résultats obtenus par le projet. Quels sont les avantages pour les participants et les principales parties prenantes ? Quelle est l'amélioration et l'impact attendus sur le terrain (sur l'économie, la société, l'environnement, etc.) ?

Les résultats comprendront :

- les informations de base collectées
- des notes de synthèse qui facilitent la diffusion des expériences régionales
- des notes politiques (plus synthétiques) avec des recommandations à trois niveaux (régions études de cas, pays impliqués, Union européenne). Avec un volet dédié à la culture des océans et aux stratégies de mobilisation des parties prenantes, MSP-REGINA relie les chercheurs, les acteurs de la mer et la société civile, en partant des besoins, afin de garantir des solutions pertinentes. Le public cible est constitué des régions, des autorités nationales et de la Commission européenne.

Contribution aux politiques publiques (max 100 mots)

Le projet contribue-t-il à une politique spécifique de l'UE ? Si oui, laquelle et comment ?

L'objectif est de proposer des innovations dans le rôle que les régions occupent dans les processus de PSM, dans la coopération entre bassins maritimes, tout en apportant une contribution positive au Green Deal et à la Politique européenne de cohésion. À plus long terme, les résultats pourraient conduire à des évolutions dans les cadres juridiques et politiques européens et nationaux, avec une



Co-funded by
the European Union

This project has received funding from the European Maritime, Fisheries and Aquaculture Fund (EMFAF) under Grant Agreement n°101081219. Views and opinions expressed are those of the author(s) only and do not necessarily reflect those of the European Union.



EU Grants:
Project factsheet (EMFAF):
V1.0 – 27.04..2023

prise en compte plus efficace des échelles régionales et locales dans les processus de planification.

Synergies avec d'autres financements européens (max 100 mots)

Existe-t-il des synergies avec d'autres projets financés par l'UE ? Le cas échéant, veuillez citer les projets.

REGINA-MSP construit des synergies avec différents projets financés par l'Union européenne, tels que les projets FEAMPA en cours, par exemple MSP-OR (promouvoir l'utilisation de l'approche écosystémique); e-MSP NBSR (fournir une plateforme pour la mise en œuvre de la MSP); MSP-GREEN (contribuer à l'alignement des plans spatiaux maritimes avec les ambitions du Green Deal). Il s'agit également de projets de recherche et d'innovation dans le cadre d'Horizon Europe, en particulier ceux associés à la mission "Restore our Ocean and Rivers", et des projets récemment financés consacrés aux politiques marines et à la gouvernance. Comme par exemple les projets CrossGov, PERMAGOV et MarineSABRES. Le consortium REGINA-MSP suit en outre, les projets nouvellement financés afin de déterminer les futures synergies possibles.

Autre (max 100 mots)

Y a-t-il d'autres éléments concernant le projet qui méritent d'être mentionnés, y compris les risques éventuels de ne pas atteindre les objectifs initiaux ?

REGINA-MSP est un projet innovant car il se concentre sur deux bassins maritimes européens, l'Atlantique et la Méditerranée, et rassemble les acteurs et l'expertise des deux bassins. Les régions jouent un rôle essentiel en liant les objectifs politiques nationaux et européens aux réalités locales. Le projet favorisera la coopération et la cohérence à toutes les échelles de gouvernance : européenne, nationale, régionale et locale. Ce qui est essentiel pour atteindre les objectifs ambitieux de la politique marine et maritime.

PARTICIPANTS

Participants

Qui est à l'origine du projet ?

- CENTRE D ETUDES ET D EXPERTISE SUR LES RISQUES L'ENVIRONNEMENT LA MOBILITE ET L'AMENAGEMENT (Cerema): <https://www.cerema.fr>
- SERVICE HYDROGRAPHIQUE ET OCEANOGRAPHIQUE DE LA MARINE (SHOM): <https://www.shom.fr>
- AGENCIA ESTATAL CONSEJO SUPERIOR DE INVESTIGACIONES CIENTIFICAS (CSIC): <https://www.ieo.es/es/>
- UNIVERSITY COLLEGE CORK - NATIONAL UNIVERSITY OF IRELAND, CORK (UCC): <https://www.ucc.ie/en/>
- CORILA - CONSORZIO PER IL COORDINAMENTO DELLE RICERCHE INERENTI AL SISTEMA LAGUNARE DI VENEZIA (CORILA): <http://www.corila.it/> | <http://www.ismar.cnr.it/> | <https://www5.iuav.it>
- PANTEIO PANEPISTIMIO KOINONIKON KAIPOLITIKON EPISTIMON (PUSPS): <https://www.panteion.gr/en/>
- ARISTOTELIO PANEPISTIMIO THESSALONIKIS (AUTH): <https://www.auth.gr/en>
- CONFERENCE DES REGIONS PERIPHERIQUES MARITIMES D'EUROPE (CRPM): <https://cpmr.org>
- DEPARTMENT OF HOUSING, LOCAL GOVERNMENT AND HERITAGE (DHLGH): <https://www.gov.ie/en/organisation/departement-of-housing-local-government-and-heritage/>
- CENTRO TECNOLOGICO DEL MAR - FUNDACION CETMAR (CETMAR):



Co-funded by
the European Union

This project has received funding from the European Maritime, Fisheries and Aquaculture Fund (EMFAF) under Grant Agreement n°101081219. Views and opinions expressed are those of the author(s) only and do not necessarily reflect those of the European Union.



EU Grants:
Project factsheet (EMFAF):
V1.0 – 27.04..2023

<https://cetmar.org>

RÉSULTATS ET RÉALISATIONS

RÉSULTATS ET RÉALISATIONS

Liste des résultats des projets.

Le projet fournira des outils sous forme de recommandations (modèle de stratégie régionale pour la culture de l'océan, guide synthétique pour le renforcement de certaines compétences, etc.), par la création d'une communauté de pratiques et via la formation d'agents d'administrations régionales.

Le projet REGINA-MSP donnera un aperçu des données et portails de données disponibles à l'échelle régionale. L'examen de ces informations permettra aux acteurs de la PSM d'identifier les besoins en données (lacunes et chevauchements) à cette échelle. Ces informations seront référencées dans un rapport sur les données produit par le Shom. Ce rapport aidera les autorités européennes, nationales, régionales et locales à prendre des décisions pour leur politique de PSM.

PHOTOS ET VISUELS

Photos et visuels

HISTORIQUES DES CHANGEMENTS		
VERSION	DATE DE PUBLICATION	CHANGEMENT
1.0	27/04/23	Version initiale